



# Senica



INTERREG V-A  
SLOVENSKÁ REPUBLIKA  
ČESKÁ REPUBLIKA



EURÓPSKA ÚNIA  
EURÓPSKY FOND  
REGIONÁLNEHO ROZVOJA  
SPOLOČNE BEZ HRANÍC



ŽILINSKÝ  
SAMOSPRÁVNÝ  
KRAJ



MESTO  
SENICA

Fond malých projektov

- 1 Rímskokatolícky farský kostol Panny Márie
- 2 Múzeum Senica
- 3 DAV - bývalé múzeum Laca Novomeského
- 4 Záhorská galéria Jána Mudrocha v Senici
- 5 Kostol sv. Cyrila a Metoda
- 6 Mestské kultúrne stredisko
- 7 Zvonica a stará ľadovňa v Kunove
- 8 Škodáčkov mlyn v Čáčove



# Mesto Senica

Výborná poloha a ľahká dostupnosť s viacerými možnosťami rekreácie a tradičnými podujatiami robia z takmer dvadsaťtisícového mesta na hornom Záhori atraktívne a vyhľadávané miesto. Či už sa rozhodnete spoznávať sakrálné pamiatky, navštíviť technologicky ultramoderné mestské múzeum, výtvarnú galériu, zísť si na koncert, do divadla, za turistikou, alebo využiť niektoré zo športovísk, či rekreačný areál Kunovská priehrada, v tomto sprievodcovi nájdete všetko potrebné.

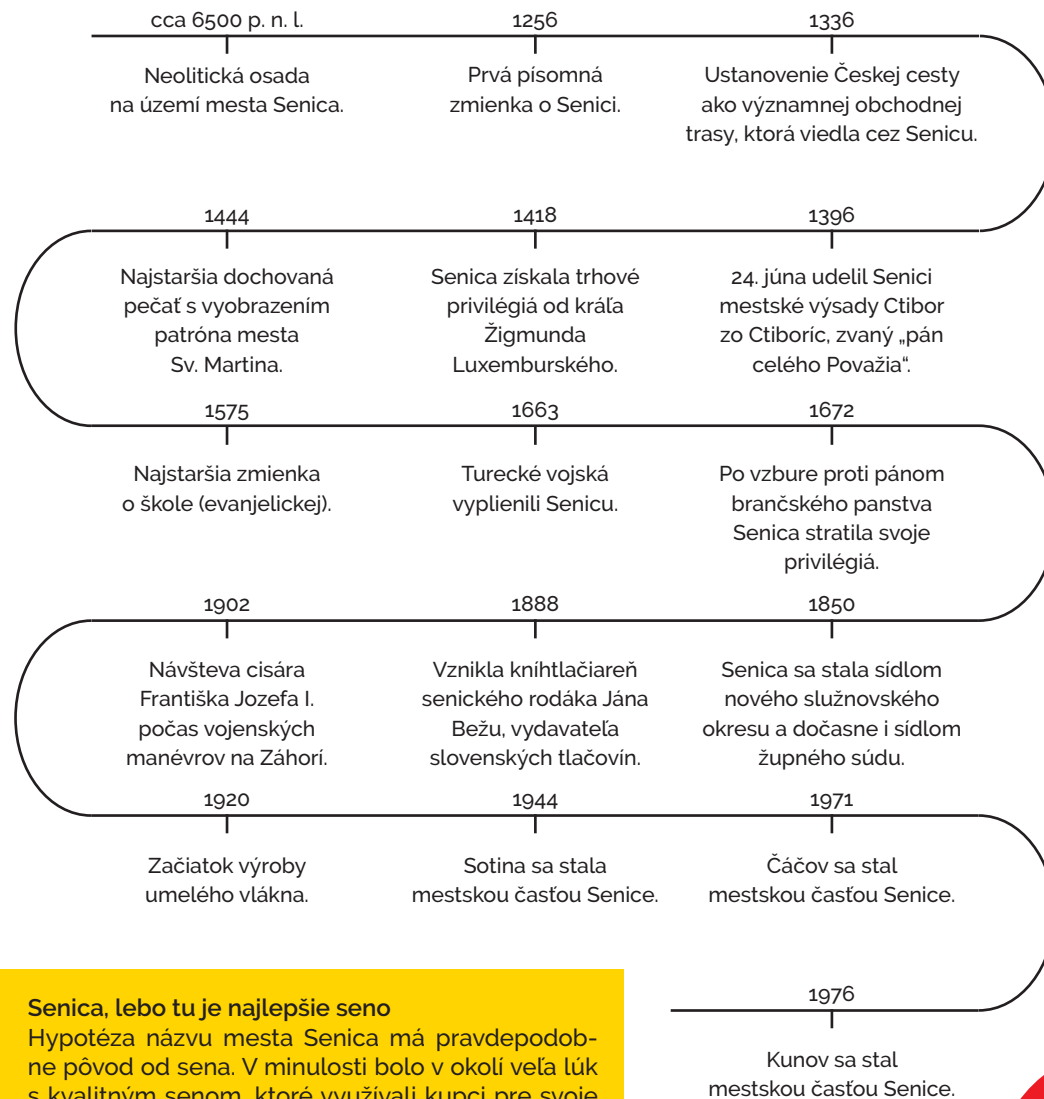


Mesto Senica sa nachádza na západnom Slovensku. Rozprestiera sa od okraja výbežku Záhorskej nížiny až po úpätie Bielych Karpát. Najvyšším bodom Bielych Karpát v okrese Senica je vrch Pecková s výškou 576 m n. m. Juhozápadne od mesta leží CHKO Záhorie. Zaujímavosťou CHKO sú najmä skalné útvary, doliny a krasové javy. Blízkosť hraníc s Českou republikou (28 km) a Rakúskom (38 km) je predpokladom pre rozvoj mesta v rámci euroregiónu „Pomoravie“ a stredo európskeho regiónu CENTROPE.



# História

Mesto Senica leží už od praveku na križovatke obchodných ciest. Zo severu na juh viedla popri rieke Morave „Jantárová cesta“ a zo západu na východ zasa obchodná cesta, ktorá bola v stredoveku známa ako „Česká cesta“. Vďaka významnej polohe na križovatke obchodných ciest bolo územie Senice preukázateľne osídlené počas všetkých období ľudskej histórie.




**Senica, lebo tu je najlepšie seno**  
Hypotéza názvu mesta Senica má pravdepodobne pôvod od sena. V minulosti bolo v okolí veľa lúk s kvalitným senom, ktoré využívali kupci pre svoje kone a povozy.

# Čo vidieť v Senici

**Múzeum Senica** Mestské múzeum je výnimočným a odvážnym projektom, akých nie je medzi múzeami na Slovensku veľa. Sídli v krásne zrekonštruovanej budove letohrádku veľkostatkára Vagyona z 19. storočia (bývalá Sokolovňa).

Vo vnútri sa nachádza interaktívna expozícia 21. storočia s využitím najmodernejších technológií, ktorá zaujme všetky generácie. Tematickým ťažiskom je expozícia venovaná téme stredovekej obchodnej tzv. Českej cesty, na ktorej bola Senica jednou zo zastávok.

Múzeum Senica je kontaktné múzeum, kde návštevník nie je len pasívnym poslucháčom. Informácie o expozíciách získava aj dotyk, niektoré z exponátov si pomocou pohybu svojich rúk prezera zväčšené vo virtuálnom priestore a volí si typ informácií, ktoré chce získať. Suterén budovy je zameraný na archeológiu a archeologické nálezy na území mesta, v podkroví pod vežičkou je umiestnená veľkoplošná maketa mesta z prelomu 19. a 20. storočia.




Štefánikova 724/20  
Telefón: +421 34 651 50 01  
[www.muzeum.senica.sk](http://www.muzeum.senica.sk)



**Záhorská galéria Jána Mudrocha v Senici** Galéria sídli v neskorobaro-  
kovom kaštieli, ktorý bol vybudovaný okolo roku 1760. Budova je dvojpodlažná,  
symetrickej barokovej dispozície s manzardovou strechou, výrazným vstupným  
portálom a veľkou stĺpovou

dvoranou. V hornej časti sa nachádza malá kaplnka s pôvodnou iluzívnou freskou. Kaštieľ, prezývaný Machatka, bol zrekonštruovaný v 80. rokoch 20. storočia. Od decembra 1984 v ňom sídli galéria orientovaná na súčasné vizuálne umenie, umenie 20. storočia i staršie umenie.

Sadová 619/3  
Telefón: +421 34 651 29 37  
[www.zgjm.sk](http://www.zgjm.sk)




## Škodáčkov mlyn v Čáčove

Je jediná technická pamiatka v meste Senica, ktorá je zachovaná vďaka práci dobrovoľníkov. Trojpodlažný valcový mlyn zo 40. rokov 20. storočia sa podarilo zachrániť spolu s väčšinou jeho technického zázemia. V jeho interiéri je umiestnená stála expozícia „Mlyny a mlynárske remeslo na území dnešnej Senice“ a „História Čáčova“.

Škodáčkova 243  
Tel.: +421 905 842 135  
mlyn@cacov.sk  
Návštevu treba hlásiť vopred.



Mlyn je návštevníkom prístupný od apríla do októbra na požiadanie (viď telefón a mail). Okrem individuálnych prehliadok býva čáčovský mlyn pre širokú verejnosť otvorený počas veľkonočného obdobia a hodových slávností.



## Kunovská zvonica a stará ľadovňa

Zvonica v Kunove - obecná zvonica bola postavená v roku 1860, krátko potom k nej pristavili márnicu. Zvonením sa oznamoval čas, úmrtie, požiar a zvolávali sa občania pri výnimočných udalostiach. Márnica pôvodne slúžila na uskladnenie hrobárovho náradia.

V roku 1987, keď sa robila generálna oprava zvonice, sa začalo rozmyšľať aj o osude neďalekej starej ľadovne, ktorá bola vybudovaná v roku 1923. V zime sa vozili fúry ľadu až pokým ľadovňu nezaplnili. V lete si potom krčmár nosil odtiaľ ľad vo vedrách a chladil nim pivo a iné nápoje. Keď sa neskôr na chladenie začali používať modernejšie technológie, ľadovňa stratila svoj význam. Od roku 2016 ľadovňu zdobia nové masívne dvere, nápis a osvetlenie.



**Rozhľadňa Vinohrady** V 18. storočí boli kunovské vinohrady na vrchole slávy a tvorili významnú časť obživy obyvateľstva. V roku 1967 po vybudovaní vodnej nádrže, bol priestor bývalých vinohradov premenený na záhradkársku osadu, ktorá je tu dodnes. Nad osadou sa nachádza novovybudovaná rozhľadňa (2021), ktorá ponúka krásny výhľad na okolitú krajinu.



**Kaplnka sv. Anny** Gotická sakrálna stavba zo začiatku 15. storočia je zároveň najstaršia dochovaná stavba v meste. Oltár z 18. storočia je z dvoch častí, ktorý spája príbeh Nového zákona s príbehom Svätého Jána Nepomuckého. Pod kaplnkou je umiestená krypta. V roku 1551 sa stala miestom posledného odpočinku Františka Nyáriho, majiteľa brančského panstva. Kaplnka bola pravdepodobne pohrebnu kaplnkou a krypta slúžila ako kostnica.



### Rímskokatolícky farský kostol Panny Márie

Pôvodne evanjelický kostol dal v roku 1631 postaviť Ľudovít Nyáry, majiteľ hradu Branč. Kostol predstavuje trojlodovú stavbu, na východe po celej šírke uzatvorenú. Ranobarokový hlavný oltár z polovice 17. storočia je zasvätený Panne Márii Immaculate. Vstupný portál do kostola je v renesančnom slohu, je oživený reliéfmi levých a anjelských hláv. Nad ním je umiestnený erb Nyáryovcov. Nástenné maľby v kostole sú datované do roku 1719. Rímskokatolícky kostol Panny Márie je súčasťou hlavného Námestia oslobodenia v centre mesta.



**Evanjelický kostol augsburského vyznania** Bol vybudovaný v rokoch 1783 – 1784 v klasicistickom slohu ako tolerančný kostol bez veže. V roku 1794 bol dodatočne doplnený o vežu, ktorá bola vstavaná do štítového priečelia chrámu. Pôvodne dvojradové okná boli v roku 1882 nahradené veľkými jednoradovými oknami, ktoré sú polkruhovo ukončené. Uprostred oltárnej architektúry, bohato zdobenej klasicistickým ornamentom, je umiestnený obraz, olejomalba na plátne s námetom ukrižovaného. Obraz namaloval maliar Oeser v roku 1884. Z doby vzniku kostola pochádza klasicistická kamenná krstiteľnica. Drevený polychromovaný organ pochádza z roku 1829.



### Kostol sv. Cyrila a Metoda v Sotine

História vzniku kostola sa začína 1. júla 1995, keď jeho základný kameň vysvätil pápež Ján Pavol II. v neďalekom Šaštine. Po vyše desaťročnom stavbárskom úsilí kostol vysvätili 30. augusta 2009. Jeho patrocínium prvým učiteľom slovenského národa výrazne prezentuje oltárna časť interiéru kostola. Za sanktuáriom na vysokých drevených pilieroch sú umiestnené mramorové sochy sv. Cyrila a sv. Metoda.




### Evanjelický kostol v Čáčove

Neoklasicistická stavba postavená v roku 1864. V kostole sa nachádza drevený polychromovaný oltár, kazateľnica a krstiteľnica z roku 1878. Oltárny obraz s kompozíciou Krista na mori je z roku 1788. Zaujímavosťou sú kovové piliere so zdobenými hlavicami, ktoré podopierajú murované pavlače. Piliere boli údajne pôvodne vyrobené pre židovskú synagógu. Vďaka nim hlavná loď kostola pôsobí priestranne a odľahčene.



# Kunovská priehrada



Prímestská rekreačná oblasť Kunovská priehrada je od mesta vzdialená päť kilometrov a je prístupná aj po cyklotrase. Okolo priehrady sú trávnaté plochy a piesková pláž. Vodná plocha je vhodná na kúpanie, bezmotorové člnkovanie a rybolov s možnosťou zakúpenia hosťovacieho rybárskeho lístka.

Zaujímavosťou je napríklad tzv. vtáči ostrov, ktorý sa nachádza v zadnej časti vodnej nádrže a slúži ako prirodzené prostredie pre vtáctvo.

V letnej turistickej sezóne sú v prevádzke reštaurácia a bufet. Rekreačná oblasť ponúka tiež možnosť ubytovania a pre cyklistov samoobslužný servisný stojan na bicykle.

## Tip:

Kunovská priehrada je dobrým východiskovým bodom pre turistické a cykloturistické výlety do okolitého regiónu, ktorý ponúka široké spektrum cieľov (Habánsky dvor v Sobotišti, zrúcanina hradu Branč či pohorie Biele Karpaty).



Rekreačná oblasť Kunovská priehrada je vybavená šatňami, sociálnymi zariadeniami, **lodenicou** s požičovňou lodiek, vodných bicyklov a paddleboardov.

**Náučný chodník** Pozostáva z deviatich informačných panelov (nachádzajúcich sa popri cyklotrase), ktoré populárnym spôsobom prezentujú prírodné bohatstvo tejto oblasti. Zastávky sú zamerané na ochranu prírody, získanie teoretických poznatkov a praktických skúseností o zachovaných pôvodných biotopoch, krajinných prvkoch, divo žijúcich druhov zvierat a rastlinách popri cyklotrase a v okolí Kunovskej priehrady. Náučný chodník je zakončený detským kútikom s interaktívnymi environmentálnymi prvkami.



**Nízke lanové centrum** s takmer 50-metrovou sústavou lanových prekážok je situované hneď na začiatku rekreačnej zóny za parkoviskom v trávinatej ploche medzi vodnou hladinou a cestou. Funguje ako prekážková dráha s náučným charakterom. Deti sa iste potešia obrovskému mravenisku s priemerom 13 metrov, s preliezacím tunelom a veľkými drevenými maketami mravcov.




# Aktívne v Senici

**Mestská plaváreň** Poskytuje návštevníkom rôzne služby - plavecký bazén, neplavecký bazén, detské atrakcie, vírivku, tobogany a občerstvenie.

Továrenská 466/9


Telefón: +421 917 427 772 [www.rsms.sk](http://www.rsms.sk)



**Kúpalisko** Ponúka návštevníkom veľký bazén pre plavcov aj neplavcov (50 x 25 m), malý neplavecký bazén s vodným dáždnikom, detské pieskové ihrisko, pieskové ihrisko pre šport, požičovňu športových potrieb a tiež občerstvenie.

Sadová 640/20

Telefón: +421 917 123 600 [www.rsms.sk](http://www.rsms.sk)



**Zimný štadión** Návštevníkom ponúka možnosť verejného korčuľovania, prenájmu ľadovej plochy a „in-line“ plochy.

Sadová 638/43

Telefón: +421 917 123 600

[www.rsms.sk](http://www.rsms.sk)



**Futbalový štadión** Areál futbalového štadióna sa skladá z hlavnej trávnej plochy s atletickou dráhou, vedľajšej štvorcovej plochy a malej tréningovej plochy. Kapacita štadióna je 5 000 miest.

Sadová 22

Telefón: +421 34 6517351 [www.rsms.sk](http://www.rsms.sk)

**Tenisové kurty** Hráčom mesto ponúka na prenájom vykurovanú (nafukovaciu) halu s tenisovým antukovým kurtom ako aj 7 vonkajších hracích antukových kurtov.

Nafukovacia hala s kurtom

Továrenská 467/7

Telefón: +421 917 427 772

[www.rsms.sk](http://www.rsms.sk)

Vonkajšie kurty

Sadová 642/16

[www.rezervujsi.sk/tksenica](http://www.rezervujsi.sk/tksenica)



**Letisko** Letisko Senica je neverejným vnútroštátnym letiskom. Je využívané na súkromné lety, športové lety, výučbu pilotáže vetroňov a parašutizmus. Prevádzkovateľom letiska je občianske združenie - Záhorácky Aeroklub Senica. Voľný pád - výnimočný adrenalinový zážitok, ktorý zažijete počas zoskoku spolu v tandeme s pilotom, v trvaní nekonečných 50 sekúnd, rýchlosťou cca 200 km/h.

Záhorácky Aeroklub Senica

Telefón: +421 903 461 853 [www.ak-senica.sk](http://www.ak-senica.sk)





# Kultúra

**Mestské kultúrne stredisko** Ročne organizuje okolo dvesto podujatí zameraných na všetky vekové kategórie. Pre najmenšie deti ponúka populárne detské spevácke predstavenia, pre žiakov základných škôl náučné výchovné koncerty a detské filmy v kine Mladosť, ktoré je súčasťou domu kultúry. Mladí ľudia sa môžu zabaviť na koncertoch moderných skupín a dospelí na divadelných predstaveniach amatérskych aj profesionálnych divadelných súborov. V priestoroch domu kultúry sa každý rok usporiadávajú spoločenské plesy a schôdze rôznych občianskych združení, gala-koncerty škôl, tanečné súťaže či benefičné koncerty. Počas letných mesiacov si môže verejnosť vychutnať filmové novinky pod nočnou oblohou v letnom amfiteátri.



**MLN DAV** V strede senického parku sa nachádza novozrekonštruovaná budova DAV, ktorá v minulosti slúžila ako Múzeum Ladislava Novomeského. Ponúka návštevníkom rôzne kultúrne a spoločenské podujatia. Počas bežných dní si v tomto jedinečnom priestore môžete vychutnať výbornú kávu a koláčik v kaviarni Park Caffé.



# Podujatia

**Letecký deň detí** Najväčšie open-air podujatie v rámci mesta Senica, ktoré je určené deťom a organizované pri príležitosti Medzinárodného dňa detí. Jeho zázemím je areál senického letiska. Koná sa v termíne okolo 1. júna.



**Záhorácky maratón** Kto preferuje aktívny oddych a najmä vytrvalosť, má možnosť svoje schopnosti otestovať na Záhoráckom maratóne. Je pripravená maratónska aj polmaratónska trasa. Obe vedú lesom medzi mestami Senica a Šaštín-Stráže. Koná sa väčšinou druhú júnovú sobotu.



**Hecni sa** Sú amatérske adrenalínové preteky, ktoré sa konajú v Senici na Kunovskej priehrade. Trať má približne 5 km a nájdete na nej 20 prekážok, ktoré sú svojou náročnosťou prispôsobené tak, aby ich zdolal naozaj každý. Zúčastniť sa môže jednotlivec alebo tím. Termín je poslednú júnovú sobotu.



## Letné soboty na Kunovskej priehrade

Sú podujatia určené predovšetkým rodinám s deťmi odohrávajúce sa na ihrisku nad lodenicou. Najmenších účastníkov vie potešiť pravé letné disco, bábkové divadielka, hudobné predstavenia a rôzne interaktívne aktivity. Konajú sa každú sobotu v mesiacoch júl a august.



## Nedeľné kultúrne večery

Sa konajú v priestore bočného terasovitého schodiska domu kultúry každú nedeľu v mesiaci júl a august. Zamerané sú hlavne na domácu hudobnú scénu a umelecké zoskupenia rôznych žánrov. V ponuke bývajú aj tvorivé dielničky pre deti a detské interaktívne divadielka.



**Štramák fest** Tradičné pivné slávnosti, na ktorých sa prezentujú domáce pivovary. Návštevník môže ochutnať z niekoľkých pivovarov zo Senice a blízkeho okolia. Súčasťou podujatia sú aj vystúpenia hudobných skupín. Toto podujatie otvára letné prázdniny.



**Drače lode** Ide o najväčšie podujatie leta na Kunovskej priehrade s bohatým kultúrnym a športovým programom. Ide o preteky na dračích lodiach, kde medzi sebou súťažia 15-členné tímy o najrýchlejší čas na trati dlhej jeden kilometer. Konajú sa v polovici letných prázdnin.



**Dostihy** Tradičný dostihový miting v Senici - v mestskej časti Čáčov, ktorý organizuje Poľnohospodárske družstvo Senica v spolupráci s Mestom Senica, sa nesie v atmosfére dožinkových slávností, divácky atraktívnej steeplechase a bohatého sprievodného programu. Dostihy v Čáčove sa konajú v polovici augusta.



**Senické senobranie** Podujatie vo farmárskom duchu, remeselníkov, dožiniek, výborného jedla a zábavy. Súčasťou podujatia je tzv. detská farmzóna s bludiskom z balíkov slamy a k tomu hry, súťaže a kvízy pre deti s tematikou poľnohospodárstva a prírody. Počas celého dňa je pripravený kultúrny program pre návštevníkov, ktorý je ukončený večerným hudobným koncertom. Podujatie sa koná v druhej polovici augusta.



**Martinské svetlonosenie** Podujatie, ktorým si pripomíname sviatok patróna mesta sv. Martina. Svetlo ako posolstvo radosti v sprievode na námestie v lampiónoch prinášajú deti a mládež. Pritomných návštevníkov vždy poteší pripravený program, zvyčajne zameraný na svetelnú show. Podujatie sa koná v termíne okolo menín Martina (11. november).



### Vianočná dedina

Na Námestí oslobodenia už dlhé roky spriemňuje návštevníkom predvianočný adventný čas. Súčasťou vianočných trhov je vianočný punč podávaný primátorom mesta, bohatý kultúrny program a tiež predajné stánky s vianočným tovarom.

# Okolie, tipy na výlety

**Hrad Branč** Je dominantou Myjavskej pahorkatiny a vyhľadávaným miestom turistov. Leží na rovnomennom kopci vo výške 480 m n.m. nad Podzámkom, miestnou časťou obce Podbranc. Patril do siete pohraničných hradov, ktoré zabezpečovali ochranu starej obchodnej Českej cesty. Z areálu hradu je nádherný 360° výhľad do širokého okolia (Senica, Myjava, Myjavská pahorkatina, Malé Karpaty, Záhorská nížina).



**Múzeum habánov v Sobotišti** Múzeum habánov v Sobotišti sa nachádza v pamiatkovej zóne Habánsky dvor, v zrekonštruovanom objekte – habánskom tyln. Patrí k najvýznamnejším habánskym pamiatkam na Slovensku. Expozícia múzea návštevníkov zoznami s históriou vzniku novokrstencov, ich pôsobením na Morave, juhozápadnom Slovensku, prenasledovaním a migráciou do ďalších krajín sveta až po súčasný život hutteritských komunit.


[www.muzeumhabanov.sk](http://www.muzeumhabanov.sk)



**Bazilika, Šaštín-Stráže** Pútnická bazilika Sedembolestnej Panny Márie je jednou z najvýznamnejších bazilik na Slovensku. Stavať sa začala v roku 1736 podľa plánov Mateja Vépiho. Každoročne navštívi Šaštín-Stráže počas celonárodnej púte k patrónke Slovenska – Sedembolestnej Panne Márii cca 20 000 veriacich.



**Penati Golf Resort** Golfový rezort v Šajdíkových Humenciach pri Senici je golfový areál svetových parametrov. Od svojho otvorenia si rezort buduje povest najkrajšieho ihriska v celej strednej Európe a vysoký záujem aj u hráčskej elity je toho dôkazom.



**Kúpele Smrdáky** Smrdáky sú kúpeľné stredisko uprostred západoslovenského vidieka, ktoré sú vďaka minerálnej vode s výnimočne vysokým obsahom sírovodíka často označované za „slovenské Mŕtve more“. Aj preto je obec už viac než 400 rokov vyhľadávaným miestom na liečbu kožných ochorení.



**Mohyla Milana Rastislava Štefánika na Bradle** Úlohou každého jedného Slováka je aspoň raz za život navštíviť posledné miesto odpočinku Milana Rastislava Štefánika a jeho Mohylu na Bradle - symbol slobody. Návštevníkov očaria krásne výhľady do okolia a tiež moderné informačné centrum - Infobod Bradlo, ktoré ponúka audio-vizuálnu prezentáciu života M. R. Štefánika a netradičné zážitkové vzdelávanie s historickými súvislosťami napríklad bádateľskú výpravu za Štefánikom.



**Šranecké piesky** sú chráneným areálom v správe štátnej ochrany prírody Záhorie. Je súčasťou CHKO Záhorie. Na území areálu platí 3. stupeň ochrany. Vstup pre verejnosť len počas víkendov, ak neprebieha vojenské cvičenie.

**Miléniový kríž** 27 metrov vysoký kríž, postavený pri obci Rybky. Ide o slovenský unikát, vzhľadom na to, že momentálne je to najvyšší kríž, ktorý na Slovensku máme. Kríž bol postavený pri príležitosti výročia 2000 rokov od narodenia Ježiša Krista. Preto sa často používa jeho druhý názov Jubilejný kríž.



### **Pamätná izba J. M. Hurbana**

Expozícia je nainštalovaná v budove bývalej cirkevnej školy v centre obce. Približuje život a dielo Jozefa Miloslava Hurbana, jeho účasť na povstaní v rokoch 1848 - 1849 a ohlas jeho diela a národnobuditeľskej činnosti. V júli 1843 došlo k dohode o uzákonnení spisovného jazyka na schôdzke Štúra, Hurbana a Hodžu na Hurbanovej fare v Hlbokom. Za základ spisovnej slovenčiny prijali stredoslovenské nárečie a uzniesli sa na fonetickom pravopise.

**Zrúcanina hradu Korlátka** Zrúcanina sa nachádza v krásnom zalesnenom teréne Malých Karpát, necelé 2 km od obce Cerová, v miestnej časti Rozbehy. Okolie hradu ponúka turistické trasy, relax v prírode, detské ihrisko, vybudované ohniská, rozhľadňu, veternú elektrárňu. Hrad je vyhľadávaný turistickým cieľom.





### Rodný dom Jána Hollého

Expozícia s autentickým dobovým zariadením dokumentuje prostredie, v ktorom sa básnik narodil, kde prežíval detstvo a kam sa vracal ako študent a kňaz. V parčíku pri vchode je umiestnená socha básnika od Jána Koniarka. Objekt je národnou kultúrnou pamiatkou a predstavuje pôvodný ľudový dom z druhej polovice 18. storočia. Má dve miestnosti: tmavú kuchyňu a izbu, ktorá slúžila ako jedáleň, spálňa a obývačka. Dom sa nachádza v obci Borský Mikuláš.

### Družstevné múzeum S. Jurkoviča

Múzeum sa nachádza v Nyáryovskom kaštieli v Sobotišti. Expozícia múzea má tri tematické okruhy. Prvá časť je venovaná histórii založenia úverového družstva. Druhú časť tvorí expozícia divadelníctva, ktorá približuje bohaté divadelné tradície. Posledná je venovaná dejinám Sobotišťa.



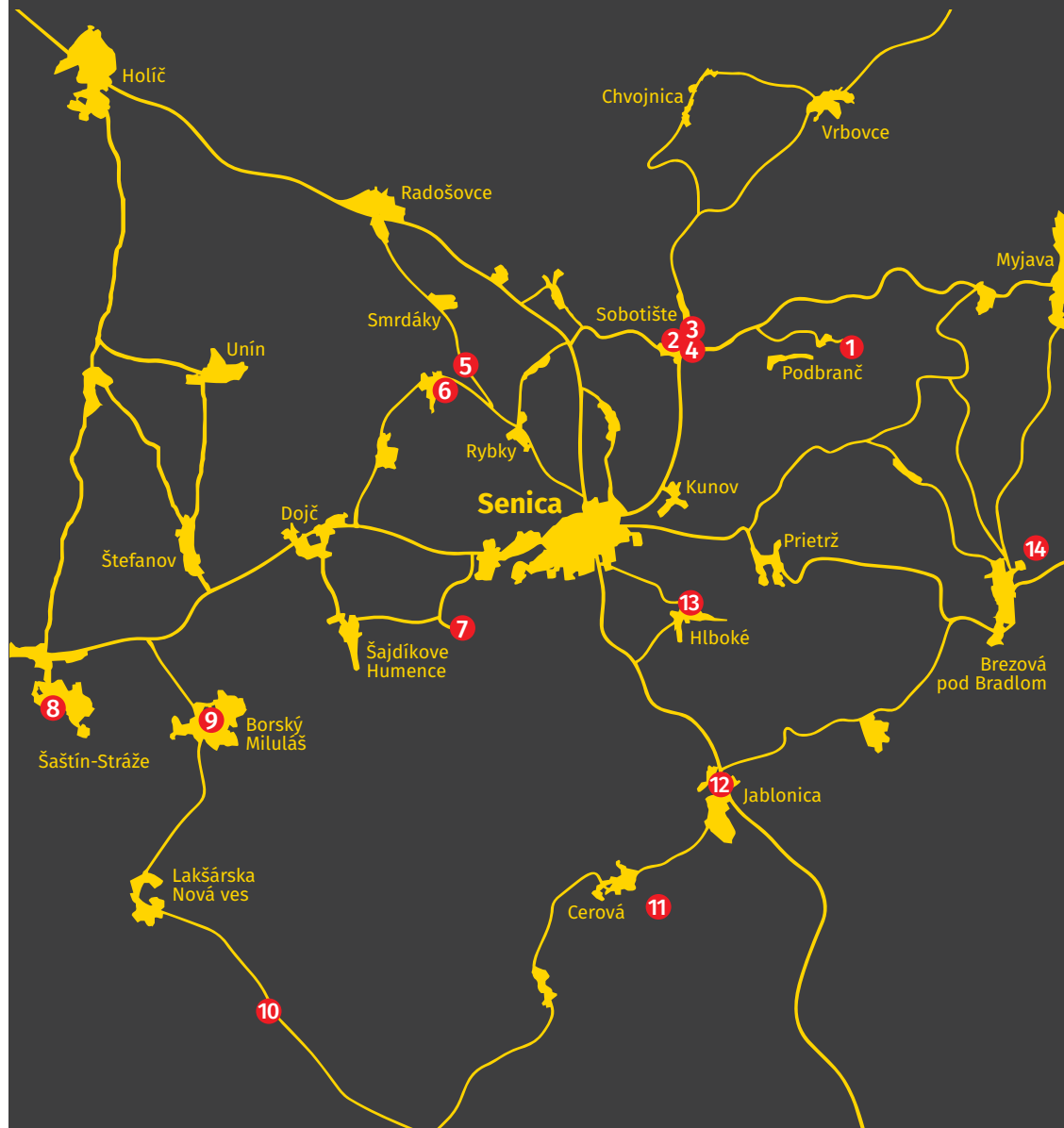
**Hvezdáreň Sobotište** bola založená v roku 1972. Hvezdáreň tvorí len jedna miestnosť, ktorá zároveň slúži ako prednášková a prezentačná miestnosť pre menšie skupinky návštevníkov či školské exkurzie. Dominantou budovy je tradičná kopula, v ktorej sa skrýva prvý sobotištý ďalekohľad. V súčasnosti už disponujeme viacerými ďalekohľadmi, aj inými astronomickými prístrojmi. Ako jediná amatérska hvezdáreň na Slovensku sledujeme počasie meteostanicou.

### Renesančný kaštieľ Jablonica

Pôvodný kaštieľ, ktorý pochádzal podľa archívnych záznamov z konca 16. storočia, vyhorel počas tureckého vpádu v roku 1663. Terajší kaštieľ bol vybudovaný po roku 1663 v barokovom slohu. Jedná sa o dvojposchodovú budovu s tromi kridlami, na hlavnej fasáde s dvoma štvorbokými nárožnými vežami. Z parkovej časti má kaštieľ štvorosový rizalit s veľkým barokovým vstupom. Fasáda stavby bola upravená v sedemdesiatych rokoch 18. storočia v barokovo-klasicistickom slohu. Reštaurovaný a čiastočne prestavaný bol kaštieľ v roku 1897. V súčasnosti sa o záchranu snaží občianske združenie.



- 1 Hrad Branč
- 2 Múzeum habánov v Sobotišti
- 3 Hvezdáreň Sobotište
- 4 Družstevné múzeum S. Jurkoviča
- 5 Miléniový kríž
- 6 Kúpele Smrdáky
- 7 Penati Golf Resort
- 8 Bazilika Sedembolestnej Panny Márie
- 9 Rodný dom Jána Hollého
- 10 Šranecké piesky
- 11 Zrúcanina hradu Korlátka
- 12 Renesančný kaštieľ Jablonica
- 13 Pamätná izba J. M. Hurbana
- 14 Mohyla M. R. Štefánika na Bradle



# Cyklistická Senica

V meste Senica nachádza viac ako 10 kilometrov cyklistických chodníkov. Bezpečná cyklotrasa prepája centrum mesta s rekreačnou oblasťou Kunovská priehrada. Trasa začína v centre mesta a v dĺžke 6 km prechádza popri potoku Teplica a cez mestskú časť Kunov priamo k pieskovej pláži.



Mestom prechádza sieť cyklodopravných trás, ktoré vedú k obchodným centráram, úradom, kultúrnym inštitúciám, poliklinike, či školám. Po celej trase cyklochodníkov je nainštalovaná cyklistická infraštruktúra v podobe servisných stojanov na rýchlu opravu bežných porúch bicykla, cyklostojany a uzamykateľné prístrešky na odloženie bicykla. Samospráva pracuje na ďalšom rozširovaní siete cyklotrás a systéme zdieľaných bicyklov.

Senica je skvelým východným bodom na cyklovýlety do okolia, za kultúrnymi a prírodnými krásami Záhoria. V okrese Senica je viac ako 20 cyklistických trás, ktoré sú určené pre náročných cyklistov, ale tiež aj pre rekreačnú cyklistiku s nenáročnou intenzitou pre rodiny s deťmi.



# TIC Senica

Turisticko informačné centrum mesta Senica sídli v centre mesta v budove Domu kultúry na Námestí oslobodenia 17. TIC Senica vzniklo 4.2.1999. Spolupracuje s TTSK, OOCR Záhorie a Asociáciou informačných centier Slovenska (AICES).

Služby, ktoré poskytuje TIC Senica:

- Informácie o kultúrnych pamiatkach, múzeách a výstavách, podujatiach a tipoch na výlety
- Propagačné materiály mesta a okolia
- Propagácia podujatí
- Prezentácia mesta
- Monitoruje a eviduje návštevnosť TIC
- Predaj suvenírov s motívom Senice
- Predaj kníh, turistických sprievodcov a cyklomáp
- Priamy predaj vstupeniek na podujatia organizované Mestským kultúrnym strediskom
- Predpredaj vstupeniek cez internetové portály
- Kopírovacie služby



Námestie oslobodenia 17  
Telefón: +421 34 651 59  
[www.ticsenica.sk](http://www.ticsenica.sk)



Realizované v rámci projektu  
„Skvalitnenie služieb a spolupráce TIC Senica a Velké Pavlovice“



Partner projektu Velké Pavlovice, [www.velke-pavlovice.cz](http://www.velke-pavlovice.cz)

# Senica



**Vydalo:** Mesto Senica 2023